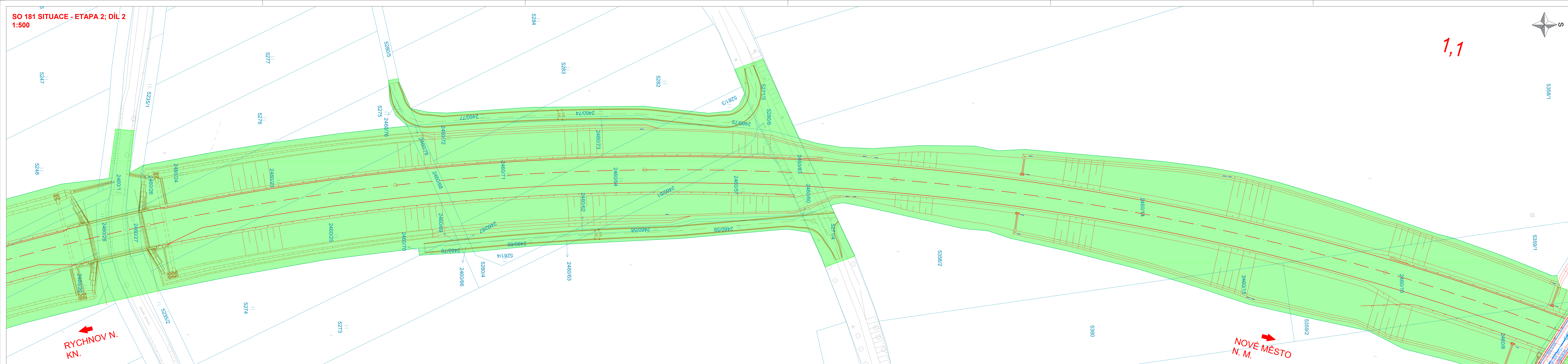














**SO 181 SITUAȚIE - ETAPA 2; DÎL 2**  
**1:500**



## LEGENDA

- |   |                             |
|---|-----------------------------|
|    | ZAMĚŘENÍ STAV, STAVU        |
|    | NOVÉ HRANY KOMUNIKACE       |
|    | ZABOR STAVENIŠTĚ            |
|   | SMĚR POHYBU VOZIDEL         |
|  | PROVIZORNÍ SDZ              |
|  | PROVIZORNÍ VZD              |
|  | STAVAJÍCÍ VZD               |
|  | RUŠENÉ VZD                  |
|  | NOVÉ VZD                    |
|  | STAVAJÍCÍ SDZ               |
|  | RUŠENÉ STAVAJÍCÍ SDZ        |
|  | BETONOVÁ SVODIČKA CÍTY BLOK |

Katastrální mapa © ČÚZK, 2024

Objednatel:

Královéhradecký kraj  
Pivovarské náměstí 1245  
500 03 Hradec Králové

**Královéhradecký kraj**

Souřadnicový systém S-JTS

Výškový systém Bpv



**projektová, průzkumná a konzultační společnost**  
PUDIS a.s., Podbabská 1014/20, 160 00 Praha 6  
tel.: +420 267 004 111, [www.pudis.cz](http://www.pudis.cz), [info@pudis.cz](mailto:info@pudis.cz)

Vypracoval:

Hlavní inženýr projektu: Ing. Marek Surovčík
Výrobní ředitel: Ing. Jan Vlček

Královéhradecký kraj

Akce:

Rozšíření strategické průmyslové zóny Solnice – K  
infrastruktury v Královéhradeckém regionu"

Formát:	
---------	--

1:500	7x A

Příloha:  
SO 181 Přejíždění dopravní značení (POV)  
Situace – Etapa 2 – díl 2

D.1.11.4.2